





z dnia 2022-09-07

znak: BUD.6743.2169.2022

Z up. STAROSTY

mgr inż. Jacek Janusz
Dyrektor Wydziału Budownictwa

Nazwa elementu projektu budowlanego	PROJEKT ZAGOSPODAROWANIA TERENU	
Nazwa zamierzenia budowlanego	Rozbudowa sieci oświetlenia ulicznego do 1 kV przy drodze gminnej 290697K w m. Zbyszyce	
Adres obiektu budowlanego	Zbyszyce gm. Gródek nad Dunajcem	
Kategoria obiektu budowlanego	VIII	
Nazwa jednostki ewidencyjnej	121003_2 Gródek nad Dunajcem	
Nazwa i numer obrębu ewidencyjnego	Obręb 0010 Zbyszyce	
Nr działek ewidencyjnych	74/2, 83/2, 84, 85, 86, 5, 55, 56, 62/4, 63	
Nazwa i adres inwestora		Gmina Gródek nad Dunajcem Gródek nad Dunajcem 54 33-318 Gródek nad Dunajcem
Nazwa i adres jednostki projektowej		PRB Consulting Jarosław Bąchorek 27-400 Ostrowiec Św., ul. Sandomierska 26A tel. 412480004, 601695077, fax 412421803 biuro@prb-consulting.pl

Zakres opracowania	Pełniona funkcja projektowa	Imię i Nazwisko, specjalność i numer uprawnień	Data opracowania	Podpis
Instalacje elektryczne	Projektant	mgr. inż. Marek Kolatorowicz	Lipiec 2022	
	Spec. uprawnień	bez ograniczeń w spec. instalacyjnej w zakresie sieci, instalacji i urządzeń elektrycznych		
	Numer upr.	SWK/0171/POOE/11		
Instalacje elektryczne	Projektant sprawdzający	inż. Zdzisław Wiącek	Lipiec 2022	
	Spec. uprawnień	w spec. instalacyjnej w zakresie sieci, instalacji i urządzeń elektrycznych		
	Numer upr.	KI-14/99		

Spis treści

Oświadczenie projektanta.....	3
Kopia uprawnień projektanta.....	4
Kopia uprawnień sprawdzającego.....	6
Zaświadczenie projektanta o wpisie na listę członków IIB.....	6
Zaświadczenie sprawdzającego o wpisie na listę członków IIB.....	8
1. Przedmiot zamierzenia budowlanego.....	9
2. Istniejący stan zagospodarowania terenu inwestycji.....	9
3. Projektowane zagospodarowanie działki.....	9
4. Zestawienie powierzchni.....	9
5. Warunki i wymogi ochrony i kształtowania ładu przestrzennego.....	9
6. Ochrona w zakresie dziedzictwa kulturowego i zabytków.....	9
7. Wpływ eksploatacji górniczej na teren zamierzenia inwestycyjnego.....	9
8. Dane o ochronie terenu i obszar „NATURA 2000”.....	9
9. Informacje o obszarze oddziaływania obiektu.....	10
10. Zagospodarowanie mas ziemnych.....	10
11. Inne dane uzupełniające.....	10
Część graficzna.....	11

Oświadczenie projektanta

My niżej podpisani oświadczamy, że projekt zagospodarowania terenu:

Rozbudowa sieci oświetlenia ulicznego
do 1 kV przy drodze gminnej 290697K
w m. Zbyszyce

LOKALIZACJA:

Jednostka ewidencyjna 121003_2 Gródek nad Dunajcem
działki nr: 74/2, 83/2, 84, 85, 86, 5, 55, 56, 62/4, 63
obręb 0010 Zbyszyce gmina Gródek n/Dunajcem

został sporządzony zgodnie z obowiązującymi przepisami oraz zasadami wiedzy technicznej
i jest kompletny z punktu widzenia celu którymi ma służyć

PROJEKTANT:

mgr inż. Marek Kolatorowicz
upr. nr SWK/0171/POOE/11
w specjalności instalacyjnej w zakresie sieci,
instalacji, urządzeń elektrycznych i elektroenergetycznych

mgr inż. Marek Kolatorowicz
upr. do projektowania bez ograniczeń
nr SWK/0171/POOE/11

SPRAWDZAJĄCY:

inż. Zdzisław Wiącek
upr. nr KI-14/99
w specjalności instalacyjnej w zakresie sieci,
instalacji, urządzeń elektrycznych i elektroenergetycznych





ŚWIĘTOKRZYSKA
OKRĘGOWA
IZBA
INŻYNIERÓW
BUDOWNICTWA

Okręgowa Komisja Kwalifikacyjna
sygn. akt SK-0054-0030(4)/11

Kielce dnia 30 grudnia 2011 r.

DECYZJA

Na podstawie art. 24 ust. 1 pkt 2 ustawy z dnia 15 grudnia 2000r. o samorządach zawodowych architektów, inżynierów budownictwa oraz urbanistów (*Dz.U. z 2001r., Nr 5, poz. 42 z późn. zm.*) i art. 12 ust. 1 pkt 1 i 5, art. 12 ust. 3, art. 13 ust. 1 pkt 1 i ust. 4, art. 14 ust. 1 pkt 5 ustawy z dnia 7 lipca 1994r. Prawo budowlane *tekst jednolity: Dz.U. z 2010r., Nr 243, poz. 1623 z późn. zm.*) oraz § 11 ust. 1 pkt 1, § 15 i § 24 ust. 1 rozporządzenia Ministra Transportu i Budownictwa z dnia 28 kwietnia 2006r. w sprawie samodzielnych funkcji technicznych w budownictwie (*Dz.U. z 2006r., Nr 83, poz. 578 z późn. zm.*), art. 104 ustawy z dnia 14 czerwca 1960r. Kodeks postępowania administracyjnego (*tekst jednolity: Dz.U. z 2000r., Nr 98, poz. 1071 z późn. zm.*)

Okręgowa Komisja Kwalifikacyjna
Świętokrzyskiej Izby Inżynierów Budownictwa
nadaje Panu

Markowi Stanisławowi Kolatorowicz

magistrowi inżynierowi elektrotechniki
urodzonemu dnia 7 maja 1952 roku w Szewnej

UPRAWNIENIA BUDOWLANE
nr ewidencyjny SWK/0171/POOE/11

do projektowania bez ograniczeń

w specjalności instalacyjnej w zakresie sieci, instalacji
i urządzeń elektrycznych i elektroenergetycznych

ZA ZGODNOŚĆ
ŚWIĘTOKRZYSKIEJ IZBY INŻYNIERÓW BUDOWNICTWA

Szczegółowy zakres nadanych uprawnień budowlanych

I. Na mocy art. 12 ust. 1 pkt 1 i 5, art. 13 ust. 4 ustawy - Prawo budowlane, w zakresie objętym wyżej wymienioną specjalnością, niniejsze uprawnienia stanowią podstawę do:

- projektowania, sprawdzania projektów architektoniczno-budowlanych i sprawowania nadzoru autorskiego,
- sprawowania kontroli technicznej utrzymania obiektów budowlanych.

II. Na mocy § 15 i § 24 ust. 1 rozporządzenia Ministra Transportu i Budownictwa w sprawie samodzielnych funkcji technicznych w budownictwie, niniejsze uprawnienia uprawniają do:

- sporządzania projektu zagospodarowania działki lub terenu, w zakresie objętym w/w specjalnością,
- projektowania obiektu budowlanego, takiego jak: sieci, instalacje i urządzenia elektryczne i elektroenergetyczne, w tym kolejowe, trolejbusowe i tramwajowe sieci trakcyjne wraz z instalacjami i urządzeniami technicznymi zasilania i sterowania, w tym kolejowej, trolejbusowej i tramwajowej sieci trakcyjnej oraz elektrycznego ogrzewania rozjazdów.

Uzasadnienie

W związku z uwzględnieniem w całości żądania strony, na podstawie art. 107 § 4 K.p.a., odstępuje się od uzasadnienia decyzji.

Pouczenie

Od niniejszej decyzji służy odwołanie do Krajowej Komisji Kwalifikacyjnej Polskiej Izby Inżynierów Budownictwa w Warszawie, za pośrednictwem Okręgowej Komisji Kwalifikacyjnej Świętokrzyskiej Izby Inżynierów Budownictwa w Kielcach w terminie 14 dni od daty jej doręczenia.



Otrzymują:

1. Pan Marek Stanisław Kolatorowicz
ul. Zarzecz 43 Szewna
27-400 Ostrowiec Świętokrzyski
2. Główny Inspektor Nadzoru Budowlanego
3. Okręgowa Rada ŚOIIB
4. a/a

Skład Orzekający
Okręgowej Komisji Kwalifikacyjnej

Przewodniczący Składu Orzekającego


mgr inż. Andrzej Pawelec

Członek Składu Orzekającego


dr inż. Stefan Szalkowski

Członek Składu Orzekającego


mgr inż. Edmund Pieniążek

OD :

NR FAKSU : 3177009

24 KWI. 2009 11:46

STR. 1

Kielce, 1999 - 07 - 08

WOJEWODA ŚWIĘTOKRZYSKI

Nr ewid.KJ - 14/ 99

DECYZJA

Na podstawie art.12 ust.2, art. 13 ust. 1 pkt 1 i 2, ust. 2, 3 i 4, art. 14 ust. 1 pkt 5 ustawy z dnia 7 lipca 1994r. - Prawo budowlane (Dz.U. Nr 89, poz. 414 z późn. zmianami) oraz § 4 ust. 2 i § 9 ust. 1 Rozporządzenia Ministra Gospodarki Przestrzennej i Budownictwa z dnia 30 grudnia 1994r. w sprawie samodzielnych funkcji technicznych w budownictwie (Dz. U. z 1995r. Nr 8, poz. 38)

nadaje

inżynierowi elektrykowi ZDZISŁAWOWI WIĄCKOWI
urodzonemu dnia 4 lutego 1956r. w Nowej Słupi

UPRAWNIENIA BUDOWLANE

do projektowania i kierowania robotami budowlanymi bez ograniczeń w specjalności instalacyjnej w zakresie sieci, instalacji i urządzeń elektrycznych i elektroenergetycznych.

Nadane uprawnienia budowlane upoważniają również w wyżej wymienionej specjalności do sprawdzania projektów budowlanych, sprawowania nadzoru autorskiego, kierowania wytwarzaniem konstrukcyjnych elementów budowlanych oraz nadzoru i kontroli technicznej wytwarzania tych elementów, wykonywania nadzoru inwestorskiego, sprawowania kontroli technicznej utrzymania obiektów budowlanych, a także do wykonywania nadzoru budowlanego.

Od decyzji służy prawo wniesienia odwołania do Głównego Inspektora Nadzoru Budowlanego w Warszawie, ul.Krucza 38/42 za pośrednictwem Wojewody Świętokrzyskiego w terminie 14 dni od daty otrzymania niniejszej decyzji. Stosownie do art. 130 § 4 Kpa decyzja niniejsza podlega wykonaniu przed upływem terminu do wniesienia odwołania - jeżeli jest zgodna z żądaniem strony.

Otrzymują :

1. Pan Zdzisław Wiącek
zam. Stara Słupia 128
1 26-006 Nowa Słupia
2. Główny Inspektor Nadzoru Budowlanego
ul.Krucza 38/42
00-512 - WARSZAWA
celem wpisania do centralnego rejestru.
3. a/a



Wojewoda Świętokrzyskiego
mgr inż. Jolanta Kuczyńska
Z-CIA DYREKTORA WYDZIAŁU
ARCHITEKTONICZNO-BUDOWLANEGO
I GOSPODARSTWA MIEJSCOWOŚCIAM

Zaświadczenie projektanta o wpisie na listę członków IIB



Zaświadczenie

o numerze weryfikacyjnym:
SWK-FAF-JJ2-P6W *

Pan Marek Stanisław Kolatorowicz o numerze ewidencyjnym SWK/IE/0075/08
adres zamieszkania Szewna ul. Zarzecze 43, 27-400 Ostrowiec Świętokrzyski
jest członkiem Świętokrzyskiej Okręgowej Izby Inżynierów Budownictwa i posiada wymagane
ubezpieczenie od odpowiedzialności cywilnej.
Niniejsze zaświadczenie jest ważne od 2022-04-01 do 2023-03-31.

Zaświadczenie zostało wygenerowane elektronicznie i opatrzone bezpiecznym podpisem elektronicznym
weryfikowanym przy pomocy ważnego kwalifikowanego certyfikatu w dniu 2022-03-30 roku przez:

Stefan Szalkowski, Przewodniczący Rady Świętokrzyskiej Okręgowej Izby Inżynierów Budownictwa.

(Zgodnie art. 5 ust 2 ustawy z dnia 18 września 2001 r. o podpisie elektronicznym (Dz. U. 2001 Nr 130 poz. 1450) dane w postaci
elektronicznej opatrzone bezpiecznym podpisem elektronicznym weryfikowanym przy pomocy ważnego kwalifikowanego certyfikatu są
równoważne pod względem skutków prawnych dokumentom opatrzonym podpisami własnoręcznymi.)

* Weryfikację poprawności danych w niniejszym zaświadczeniu można sprawdzić za pomocą numeru weryfikacyjnego zaświadczenia na
stronie Polskiej Izby Inżynierów Budownictwa www.piiib.org.pl lub kontaktując się z biurem właściwej Okręgowej Izby Inżynierów
Budownictwa.



Podpisany przez: Stefan Szalkowski
Data: 2022-03-30 10:00:00

**ZA ZGODNOŚĆ
Z OŚWIADCZENIEM**

Zaświadczenie sprawdzającego o wpisie na listę członków IIB



Zaświadczenie

o numerze weryfikacyjnym:
SWK-4Z8-XRJ-Y14 *

Pan Zdzisław Wiącek o numerze ewidencyjnym SWK/IE/0741/01
adres zamieszkania Stara Słupia 128, 26-006 Nowa Słupia
jest członkiem Świętokrzyskiej Okręgowej Izby Inżynierów Budownictwa i posiada wymagane
ubezpieczenie od odpowiedzialności cywilnej.
Niniejsze zaświadczenie jest ważne od 2022-06-01 do 2022-11-30.

Zaświadczenie zostało wygenerowane elektronicznie i opatrzone bezpiecznym podpisem elektronicznym
weryfikowanym przy pomocy ważnego kwalifikowanego certyfikatu w dniu 2022-06-14 roku przez:

Ewa Skiba, Przewodniczący Rady Świętokrzyskiej Okręgowej Izby Inżynierów Budownictwa.

Zgodnie z art. 78¹ K.c.

§ 1. Do zachowania elektronicznej formy czynności prawnej wystarczy złożenie oświadczenia woli w postaci elektronicznej i opatrzenie go
kwalifikowanym podpisem elektronicznym.

§ 2. Oświadczenie woli złożone w formie elektronicznej jest równoważne z oświadczeniem woli złożonym w formie pisemnej.

* Weryfikację poprawności danych w niniejszym zaświadczeniu można sprawdzić za pomocą numeru weryfikacyjnego zaświadczenia na
stronie Polskiej Izby Inżynierów Budownictwa www.pilb.org.pl lub kontaktując się z biurem właściwej Okręgowej Izby Inżynierów
Budownictwa.



SWK-4Z8-XRJ-Y14

ZA ZGODNOŚĆ
Z OŚWIADCZENIEM

1. Przedmiot zamierzenia budowlanego

Przedmiotem inwestycji jest rozbudowa sieci oświetlenia ulicznego przy drodze gminnej 290697K w m. Zbyszyce działki nr: 74/2, 83/2, 84, 85, 86, 5, 55, 56, 62/4, 63 obręb 0010 Zbyszyce gmina Gródek n/Dunajcem.

2. Istniejący stan zagospodarowania terenu inwestycji

Działka ew. nr 5 w obrębie 0010 Zbyszyce stanowi drogę gminną o nawierzchni asfaltowej bez poboczy. Działki w projektowanym pasie inwestycji w większości są porośnięte trawą oraz w niewielkim stopniu zadrzewione. W niewielkiej odległości od drogi zlokalizowane są budynki mieszkalne i gospodarcze, które nie kolidują z projektowaną inwestycją. Na działce nr 49 zlokalizowany jest słup energetyczny ze stacją Zbyszyce 03 nr 8204 oraz linia energetyczna NN.

Istniejące uzbrojenie

- linia elektroenergetyczna NN
- linia teletechniczna
- sieć wodociągowa.

3. Projektowane zagospodarowanie działki

Projektowane oświetlenie uliczne zasilane będzie z dwóch nowoprojektowanych skrzynek SOU ze stacji transformatorowej SN/nN Zbyszyce 03 nr 8204.

W ramach projektowanej inwestycji przewiduje się:

- rozbudowa napowietrznej sieci oświetleniowej nN
- zabudowę opraw oświetleniowych na istniejących słupach
- zabudowę instalacji uziemiającej oraz przepięciowej.

Projektowana inwestycja ma charakter typowy dla tego typu lokalizacji - oświetlenie uliczne. Zastosowano typowe rozwiązania techniczne i materiały zgodne z wymaganiami przy tego typu inwestycjach.

4. Zestawienie powierzchni

Budowa sieci oświetleniowej nie wymaga zestawienia powierzchni zagospodarowania działki, powierzchni dróg, parkingów, placów itp.

5. Warunki i wymogi ochrony i kształtowania ładu przestrzennego

W/w zamierzenie nie wpływa ujemnie ani nie zmienia istniejącego zagospodarowania działek sąsiednich, nie koliduje z funkcją i zagospodarowaniem terenu.

6. Ochrona w zakresie dziedzictwa kulturowego i zabytków

Teren, przez który przebiega inwestycja nie jest wpisany do rejestru zabytków i nie znajduje się w strefie ochrony konserwatorskiej. Teren inwestycji zgodnie z zapisami MPZP Gminy Gródek nad Dunajcem nie podlega ochronie.

7. Wpływ eksploatacji górniczej na teren zamierzenia inwestycyjnego

Działki objęte inwestycją nie są pod wpływem eksploatacji górniczej, ponieważ nie znajdują się w granicach terenu górniczego.

8. Dane o ochronie terenu i obszar „NATURA 2000”

Teren inwestycji na których projektuje się rozbudowę sieci oświetleniowej nie leżą oraz nie wpływają na strefę ochronną NATURA 2000 i nie podlegają ochronie formy przyrody.

Dla działek objętych Inwestycją najbliższy obszar Natura 2000 znajduje się w odległości:

- Białowódzka Góra Nad Dunajcem – 3 km
- Ostoje Nietoperzy Beskidu Wyspowego – 8,7 km

- Ostoje Nietoperzy Okolic Bukowca – 12,6 km
- Środkowy Dunajec z Dopływami – 3,3 km

9. Informacje o obszarze oddziaływania obiektu

Dla przedmiotowej inwestycji nie określa się strefy oddziaływania obiektu na działki inwestycyjne oraz sąsiednie z uwagi na brak stosownych przepisów wprowadzających ograniczenia w otoczeniu projektowanego obiektu.

Obszar oddziaływania projektowanego obiektu był analizowany w odniesieniu do obowiązujących przepisów zawierających regulacje odnoszące się do odległości obiektów i urządzeń budowlanych od innych obiektów i granic nieruchomości oraz wprowadzających związane z tym obiektem ograniczenia w zagospodarowaniu, w tym zabudowy tego terenu.

Lista przepisów, mogących mieć zastosowanie przy określaniu obszaru oddziaływania projektowanego obiektu:

1. Ustawa z dnia 7 lipca 1994r. Prawo budowlane (Dz. U. z 2020 r. poz. 1333.).
2. Ustawa z dnia 21 marca 1985r. o drogach publicznych (Dz. U. z 2020 r. poz. 470, 471, 1087)
3. Ustawa z dnia 27 marca 2003r. o planowaniu i zagospodarowaniu przestrzennym (Dz. U.2015.199).
4. Ustawa z dnia 27 kwietnia 2001r. Prawo ochrony środowiska wraz z z późniejszymi zmianami.
5. Rozporządzenie Ministra Transportu i Gospodarki Morskiej z dnia 2 marca 1999 r. w sprawie warunków technicznych, jakim powinny odpowiadać drogi publiczne i ich usytuowanie (Dz.U. 2019 poz. 1643).
6. Rozporządzenie Ministra Infrastruktury i Budownictwa z dn. 12.04.2002 r., w sprawie warunków technicznych jakim powinny odpowiadać budynki i ich usytuowanie (Dz.U. z 7 czerwca 2019, poz. 1065].
7. Rozporządzenie RM z dnia 9 listopada 2010 r. w sprawie przedsięwzięć mogących znacząco oddziaływać na środowisko (Dz.U.2010.213.1397 ze zm.).

10. Zagospodarowanie mas ziemnych

Ziemia pozyskana z wykopów zostanie ponownie użyta do zasypania wykopu nadmiar ziemi należy wywieźć poza teren budowy i zutylizować lub zagospodarować w obrębie działek inwestycyjnych do innych robót ziemnych.

11. Inne dane uzupełniające

Na trasie projektowanych linii nie występuje wycinka drzew.

Projektowana inwestycja nie znajduje się w obrębie obszarów narażonych na niebezpieczeństwo powodzi. Nie jest wymagane pozwolenie wodno-prawne.

Planowane roboty budowlane związane z rozbudową oświetlenia ulicznego nie będą prowadzone w strefie kontrolowanej gazociągu.

Opracował

mgr inż. Marek Kolatorowicz

mgr inż. Marek Kolatorowicz

nr SW/2021/P/00E/11